Образец по чл. 53, ал. 6 от НС

Изготвил: тех. Димитър Дечев Враджев

/име. фамилия./ подпис: .....

Дата: 27.06.2018 год.

№ и дата на удостоверението за упражняване на лесовъдска практика:6692/ 25.06.2012г.

Одобрил: инж. Танко Иванов Златарев

име. фамилия./ подпис: .....

Дата: 27.06.2018 год.

№ и дата на удостоверението за упражняване на лесовъдска практика: 432-1/29.06.2011 год.

ТЕХНОЛОГИЧЕН ПЛАН № 1

За добив на дървесина от отдел.....40.....подотдел.....„б".....

На ТП ДГС/ДЛС гр. Карлово...../*попълва се само за държавни гори*/

Община: гр.Карлово Землище: с.Богдан

имот с (кадастрален идентификатор/КВС) №....., /*попълва се само за недържавни гори*

I. Схема за добива на дървесина от насаждението:

Отд: 40 „б"

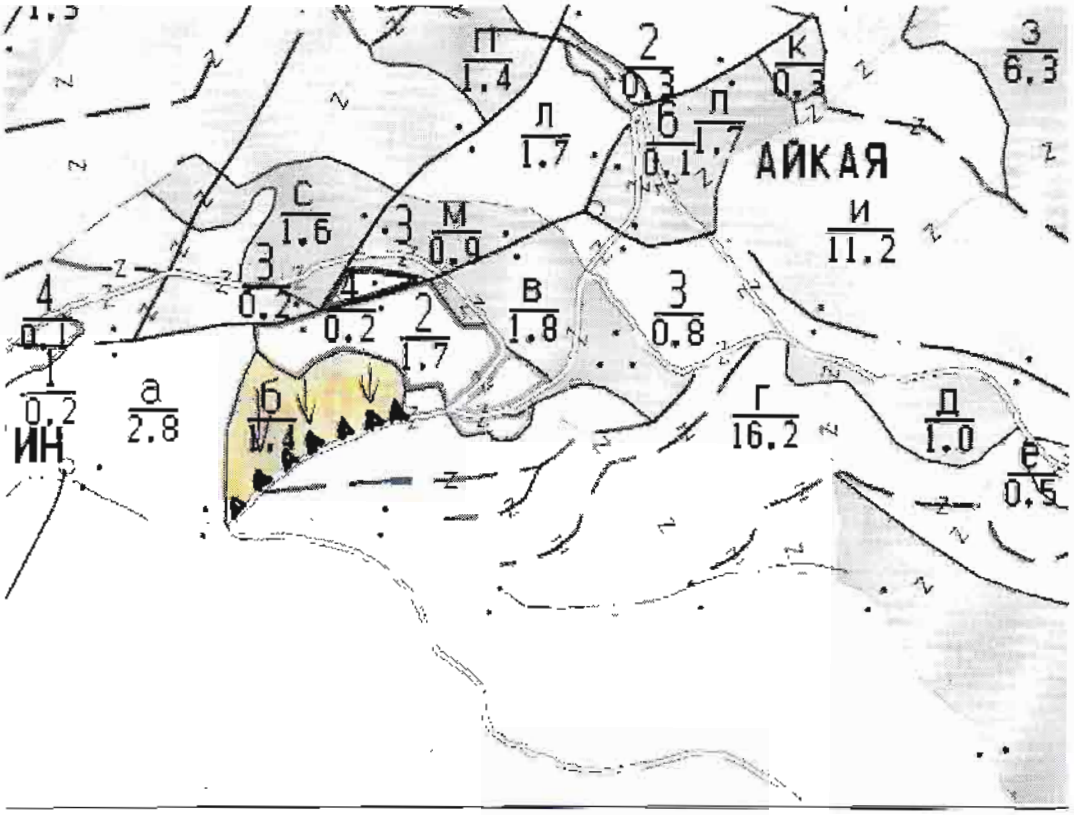

Легенда:

- проектирани коларски вр. извозни пътища
- проектирани тракторни вр. извозни пътища
- съществуващи извозни пътища
- временен склад
- съществуващ автомобилен път
- трасе на въжена линия
- технологична просека
- проектиран автомобилен път
- принудителна-25%(в т.ч.принудителна 100% на 0.2ха, единични и групи повалени,наклонени и повредени дървета)
- граница на подотдел

На схемата задължително се нанасят контурите на насаждението/имота, съществуващите и проектирани временни горски пътища, технологичните просеки, просеките за въжени линии, извозни пътища, временни складове както връзката им със съществуващата автомобилна пътна мрежа.

II. Характеристика на насаждението:

1.Вид на сечта- принудителна — интензивност - 25%
2.Втори вид сеч – принудителна — интензивност -100 на 0.2ха.
3.Площ на подотдела – 1.4 ха — Размер на сечището – 1.4ха
4.Състав по ГСП– бк5,брз1; трп1;бб3;врб — Действителен- бк5,брз1; трп1;бб3;врб
5.Запас на 1 ха - с клони - 70 куб.м/ха , без клони – 36 куб. м/ха...
6. Среден наклон на терена- 24 градуса.
7. Очакван добив от маркираната дървесина – 27,00 лежаща маса, куб.м.

дърв. Вид категория	бб	брз	бк	трп	врб	дърв. Вид категория	бб	брз	бк	трп	врб
Едра 30-49	-	-	-	-	-	Дребна (VI кл.)	-	-	-	-	-
Едра 18-29	-	-	-	-	-	Дребна (техн.)	-	-	-	-	-
Средна (III кл.)	-	-	-	-	-	ОЗМ	-	-	-	-	-
Средна (обл. гр.)	-	-	-	-	-	Дърва (техн.)	9.00	-	-	-	-
Средна (техн.)	2.00	-	-	-	-	Дърва (огрсв)	9.00	3.00	1.00	1.00	2.00

8.Наличие и характеристика на подраста преди сечта (състав, възраст, средна височина, % н. покритие) - Няма.
9. Средно извозно разстояние – …150….. м.;
10. Други характеристики на насаждението (*токовища, сватбовища, падлесни дървета, сервитути, защитени територии, Натура 2000, защитени видове описани в доклада за гори с висока консервационна стойност, мъртва дървесина вододайни зони, биологично разнообразие и др.)* - *Насаждението попада в обхвата на Защитена зона от НЕМ.. Средна гора" по „ПАТУРА 2000"- BG 0001389-за хабитатите и BG 0002054 за птиците.*

Насаждението е ограничено по периферията с оранжева боя. Маркирането на подлежащите за сеч дървета е с оранжева боя. Има лежаща мъртва дървесина.В близост преминава „Касъшка река".

Определените за сеч дърветата са съобразени с препоръките за опазване на горите с висока консервационна стойност /ГВКС/. ДА се спазват предписанията от листа за предварителна идентификация- изграждане на скара за евентуалното преминаване през „Касъшка река". *Дърводобивните дейности трябва да бъдат съобразени с наличието на ГВКС и други важни елементи на биоразнообразието, както и с препоръчителните практики за минимизиране въздействието върху елементите на околната среда.*

III. Технологични указания:

1. Дървесината в насаждението да се добива при спазване на технологичната схема по т. I
2. Сечта ще се извършва с (моторен трион, ръчно, машини; кастренето на отсечените стъбла се извършва: в сечище, на временен склад) - *бензиномоторни триони, като кастренето и разкройването ще се осъществява вътре в сечище.*

3. Извозът от сечището до временните складове ще се осъществява на (цели стъбла, дълги/къси секции сортименти, чипс и др.; с влачене по терена, изцяло натоварени – *на сортименти като технологична дървесина и дървата за огрев – с животинска сила на самар(изцяло натоварени).*

4. Проектирани нови горски автомобилни пътища съгласно Наредба 5 за строителството горските територии без промяна на предназначението им: дължина……м. широчина ……м.

5. Изграждане и ремонт на временни извозни горски пътища:

5.1 Трактории – допустимо разстояние между тях .....м (не по-малко от 40 м), дължина 200 м широчина - 4 м.

5.2 Коларски - разстояние между тях.....м (не по-малко от 40 м), дължина ..... м, широчина..... м

6. Просеки за въжени линии: ……. бр.
допустимо разстояние между просеките ..... м., дължина ..... м., широчина ..... м.
7. Направа на технологични просеки .....бр.
допустимо разстояние между тях .....м., дължина ……м., широчина ..... м.
8. Изграждане на нови временни складове (бр., площ в ха) - *……ще бъдат изградени по дължината на съществуващият автомобилен път встрани, без да пречат на движението.*
9. Мерки за опазване на оставащите на корен дървета, подраста, младиняка и почвата - *Да се опазват от повреди при сечта и извоза оставащите на корен дървета, като се превързват с кръстачки от дърва или гуми които предотвратяват обелването и нанасянето на трайно наранявање на дърветата.*

Образуваните вади и коловози от извоза да се запълват и подравняват с подръчни материали и клони.

10. Начини за почистване на сечището: *Събиране на отпадъците от сечта и вършината по купчини в сечището - едновременно със сечта, като купчините се поставят в страни от оставащите на корен дървета и местата с възобновяване.* ***Закачените дървета и върхове като остатъци от сечта да бъдат свалени на земята до края на работния ден.***

Дерета да се почистват своевременно със сечта.

11. Други указания: *Да се спазват разпоредбите на ЗГ и подзаконовите нормативни актове по прилагането му, Наредба №8 за сечите в горите(обн.ДВ бр.64/2011г.), Противопожарните правила.* Спецификация на ЮЦДП гр.Смолян със Заповед №5/03.01.2018г.и Спецификация от 27.11.2017г., *технологичния план, както и Наредба №5 от 31.07.2014г. за строителството в горите и земите от горския фонд.*

Дървата и технологичната дървесина да се складират на правоъгълни фигури с плътно подреждане, като дебелите краища да се поставят в противоположни посоки.

При зареждането на моторните триони с ГСМ да се поставят върху чували с пясък или стърготини и не се допускат разливи на земята! Превозните средства да нямат течаве и други замърсители.

Битовите и ГСМ отпадъци да се събират и изхвърлят извън горските територии по определените за това места в урбанизираните територии.

12. Всички операции по подготвителните и основните работи да се извършват съгласно изискванията на Правилника за здравословни и безопасни условия на труд в горите и правилата за противопожарна безопасност в горите.

ЗАПОЗНАТ с технологичния план: ……/попълва се след издаването на позволителното за сеч
Лицето по чл. 108, ал. 2 от ЗГ, на което е издадено позволително за сеч № .....
……
/ трите имена, подпис, дата - /
№ и дата на удостоверението за упражняване на лесовъдска практика: ……

ЗАПОЗНАТ с технологичния план: ……/попълва се след издаването на позволителното за сеч
Лицето по чл. 108, ал. 2 от ЗГ, на което е издадено позволително за сеч № .....
……
/ трите имена, подпис, дата - /
№ и дата на удостоверението за упражняване на лесовъдска практика: ……

ЗАПОЗНАТ с технологичния план: ……/попълва се след издаването на позволителното за сеч
Лицето по чл. 108, ал. 2 от ЗГ, на което е издадено позволително за сеч № .....
……
/ трите имена, подпис, дата - /
№ и дата на удостоверението за упражняване на лесовъдска практика: ……

ЗАПОЗНАТ с технологичния план: ……/попълва се след издаването на позволителното за сеч
Лицето по чл. 108, ал. 2 от ЗГ, на което е издадено позволително за сеч № .....
……
/ трите имена, подпис, дата - /
№ и дата на удостоверението за упражняване на лесовъдска практика: ……

Образец по чл. 53, ал. 6 от ПС

Изготвил: Димитър Дечев Враджев
/име, фамилия, подпис: .....
Дата: 06.11.2018 год.

№ и дата на удостоверението за упражняване на лесовъдска практика:6692/ 25.06.2012г.

Одобрил:.....
.....
име, фамилия,/ подпис: .....
Дата:.....

№ и дата на удостоверението за упражняване на лесовъдска практика: .....

ТЕХНОЛОГИЧЕН ПЛАН № 1

За добив на дървесина от отдел.....41.....подотдел....., д".....
На ТП ДГС/ДЛС гр. Карлово...../*попълва се само за държавни гори*/
Община гр.Карлово; Землище с.Каравелово;
имот с (кадастрален идентификатор/КВС) №...../*попълва се само за недържавни гори*

I. **Схема за добива на дървесина от насаждението**

Отд. 41 „ д "

ПРИЛОЖЕНИЕ № 1

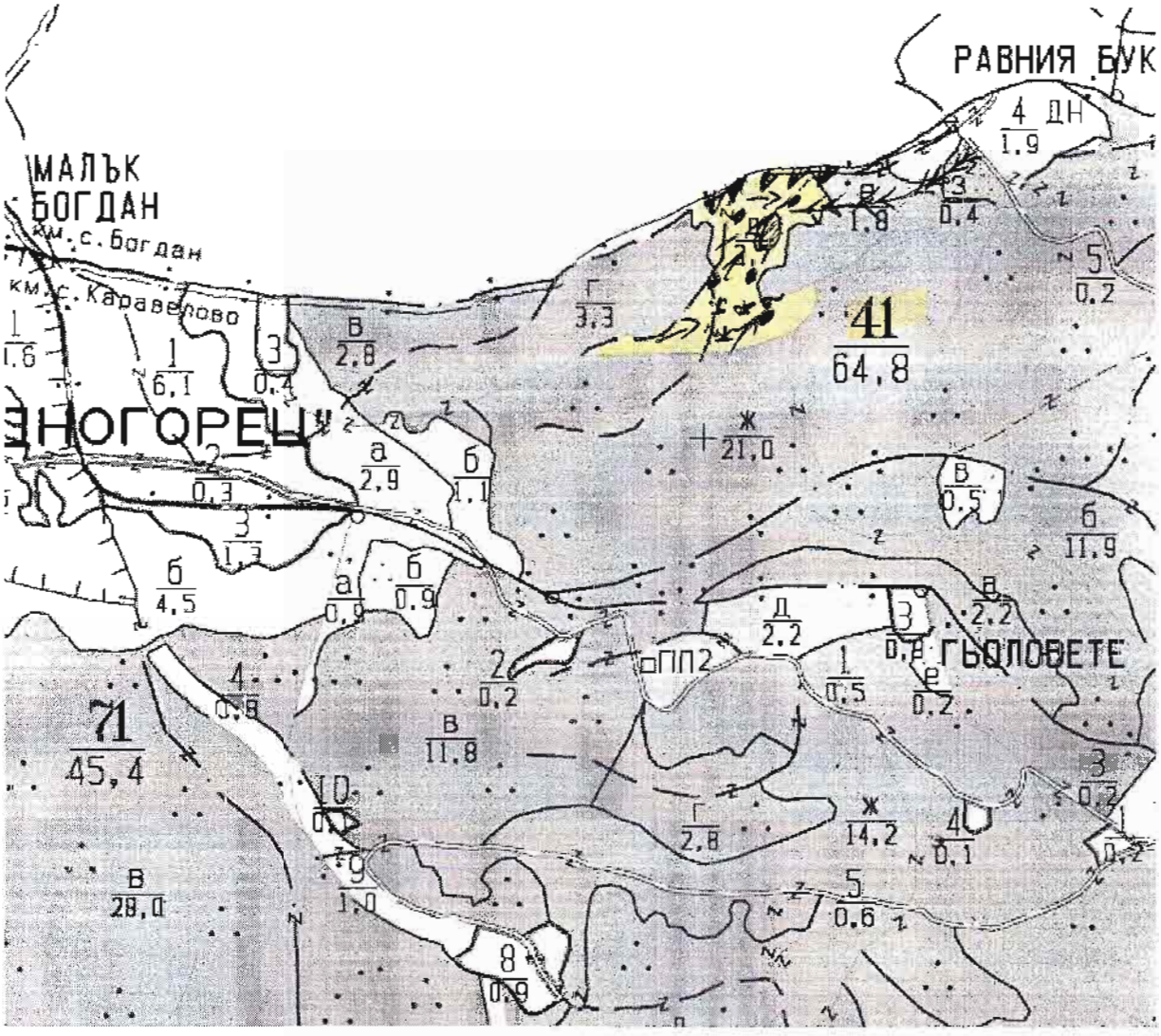

Легенда:

- ±±±± проектирани коларски вр. извозни пътища
- - - - - - съществуващи извозни пътища
- съществуващ автомобилен път
- технологична просека
- ...групово постепенна 25%, просветл на път
- ...калище
- ...мочурище
- проектирани тракторни вр. извозни пътища
- ▲▲▲ временен склад
- xxxxxx трасе на въжена линия
- проектиран автомобилен път
- ...посока на извоза
- ...разширяване на същ. прозорец с подраст Н – до 3м
- – Заложени прозорци

На схемата задължително се нанасят контурите на насаждението/имота, съществуващите и проектирани временно горски пътища, технологичните просеки, просеките за въжени линии, извозни пътища, временни складове както връзката им със съществуващата автомобилна пътна мрежа.

II. Характеристика на насаждението

1.Вид на сечта- групово постепенна - интензивност – 25 %
2.Втори вид сеч – просветление на път интензивност - %
3.Площ на полотдела – 2.7 ха Размер на сечището – 2.7 ха
4.Състав по план/програма- бк 10 действителен- бк10, врб, бб, см
Запас на 1 ха: с клони - 348 куб.м/ха , без клони – 303 куб. м/ха.
6. Среден наклон на терена- 9 градуса.
7. Очакван добив от маркираната дървесина – 112,00 лежаща маса, куб.м.

дърв. вид / категория	бк	врб	бб	см	дърв. вид / категория	бк	врб	бб	см			
Едра-ШП	-	-	-	-	Дребна (техн.)		-	-	-		вършина	
Едра 30-49	18,00	-	-	-	ОЗМ	3,00	-	-	-			
Едра 18-29	11,00	-	-	-	Дърва (техн.)	49,00	-	2,00	1,00			
Средна (III кл.)	0	-	-	-			-	-	-			
Средна (техн.)	1,00	-	-	-	Дърва (огрев)	22,00	5,00	-	-			

8.Наличие и характеристика на подраста преди сечта (състав, възраст, средна височина, % на покритие) -
9. Средно извозно разстояние – 200 м.;
10. Други характеристики на насаждението (*тоководища, семенни, надлесни дървета, сервитути, защитени територии, Натура 2000, защитени видове описани в доклада за гори с висока консервационна стойност, мъртва дървесина, водолюбиви зони, биологично разнообразие и др.*)

Насаждението попада в обхвата на Защитена зона „Средна гора" по "НАТУРА 2000"-код BG 0001389, съгласно директива 92/43ЕЕС(за хабитатите) и Защитена зона „Средна гора" по "НАТУРА 2000"-код BG 0002054,съгласно директива 79/409 ЕЕС(за птиците). Има наличие на мъртва дървесина

Определените за сеч дърветата са съобразени с препоръките за опазване на горите с висока консервационна стойност /ГВКС/. ДА се спазват предписанията от приложение №3. Дърводобивните дейности трябва да бъдат съобразени с наличието на ГВКС и други важни елементи с биоразнообразието, както и с препоръчителните практики за минимизиране въздействието върху елементите на околната среда

III. Технологични указания

1. Дървесината в насаждението да се добива при спазване на технологичната схема по т. 1
2. Сечта ще се извършва с (моторен трион, ръчно, машини; кастренето на отсечените стъбла се извършва: в сечище, на временен склад) - *бензиномоторни триони, кастренето ще се осъществява в сечището, като разкройването ще се извършва вътре в сечището или на временен склад.*
3. Извозът от сечището до временните складове ще се осъществява на(цели стъбла, дълги/къси секции сортименти, чипс и др.; с влачене по терена, изцяло натоварени – с *трактор или с животинска сила с влачене по терена за ценната дървесина на цели стъбла или секции а за средната технологична и дървата за огрев на самар изцяло натоварени.*
4. Проектирани нови горски автомобилни пътища съгласно Наредба 5 за строителството в горските територии без промяна на предназначението им: дължина .....м. широчина .....м.

5. Изграждане и ремонт на временни извозни горски пътища:

5.1 Тракторни – допустимо разстояние между тях .....м (не по-малко от 40 м), дължина .... широчина - 4 м.

5.2 Коларски - разстояние между тях.....м (не по-малко от 40 м), дължина ..... м, широчина.....

6. Просеки за въжени линии: ..... бр.

допустимо разстояние между просеките ..... м., дължина ..... м., широчина ..... м.

7. Направа на технологични просеки .....бр.

допустимо разстояние между тях .....м., дължина .....м., широчина ..... м.

8. Изграждане на нови временни складове (бр., площ в ха) – *ще бъдат изградени по дължината на съществуващият автомобилен път в страни без да пречат на движението.*

9. Мерки за опазване на оставащите на корен дървета, подраста, младиняка и почвата - *Да се опазват от повреди при сечта и извоза оставащите на корен дървета, като се превързват кръстачки от дърва или гуми които предотвратяват обелването и нанасянето на трайни наранявания на дърветата. Образуваните вади и коловози от извоза да се запълват и поравняват с подръчни материали и клони.*

10. Начини за почистване на сечището: *Събиране на отпадъците от сечта и върхината в купчини в сечището - едновременно със сечта, като купчините се поставят в страни от оставащите на корен дървета и местата с възобновяване. Закачените дървета и върхове като остатъци от сечта да бъдат свалени на земята до края на работния ден.*

Деретата да се почистват своевременно със сечта.

11. Други указания: *Да се спазват разпоредбите на ЗГ и подзаконовите нормативни актове по прилагането му. Наредби №8 за сечите в горитеобн.ДВ бр.64/2011г.), Противопожарните правила* Спецификация на ЮЦДП гр.Смолян със Заповед №5/03.01.2018г.и Спецификация от 27.11.2017г., *технологичния план, както и Наредба №5 от 31.07.2014г. за строителството в горите и земите от горския фонд.*

Едрата дървесина да се складират по класове и с подложки под фигурите

Дървата и технологичната дървесина да се складират на правоъгълни фигури с плътно подреждане, като дебелите краища да се поставят в противоположни посоки.

При зареждането на моторните триони с ГСМ да се поставят върху чували с пясък или стърготини и не се допускат разливи на земята! Превозните средства да нямат течове и други замърсители.

Биловите и ГСМ отпадъци да се събират и изхвърлят извън горските територии на определените за това места в урбанизираните територии.

12. Всички операции по подготвителните и основните работи да се извършват съгласно изискванията на Правилника за здравословни и безопасни условия на труд в горите и правилата противопожарна безопасност в горите.

ЗАПОЗНАТ с технологичния план: ...../попълва се след издаването на позволителното за сеч/

Лицето по чл. 108, ал. 2 от ЗГ, на което е издадено позволително за сеч № .....

.....

/трите имена, подпис, дата -/

№ и дата на удостоверението за упражняване на лесовъдска практика: .....

ЗАПОЗНАТ с технологичния план: ...../попълва се след издаването на позволителното за сеч/

Лицето по чл. 108, ал. 2 от ЗГ, на което е издадено позволително за сеч № .....

.....

/трите имена, подпис, дата -/

№ и дата на удостоверението за упражняване на лесовъдска практика: .....

Образец по чл. 53, ал. 6 от НС

Изготвил: Димитър Денев Враджев

име, фамилия, подпис: .....

Дата: 06.11.2018 год.

№ и дата на удостоверението за упражняване на лесовъдска практика:6692/ 25.06.2012г.

Одобрил: .....

.....

име, фамилия, подпис: .....

Дата: .....

№ и дата на удостоверението за упражняване на лесовъдска практика: .....

ТЕХНОЛОГИЧЕН ПЛАН №1

За добив на дървесина от отдел.....41.....подотдел....., е".....

На ТП ДГС/ДЛС гр. Карлово..... */попълва се само за държавни гори/*

Община гр.Карлово: Землище с.Каравелово;

имот с (кадастрален идентификатор/КВС) №..... */попълва се само за недържавни гор.*

I. Схема за добива на дървесина от насаждението

Отд. 41 „е"

ПРИЛОЖЕНИЕ № 1

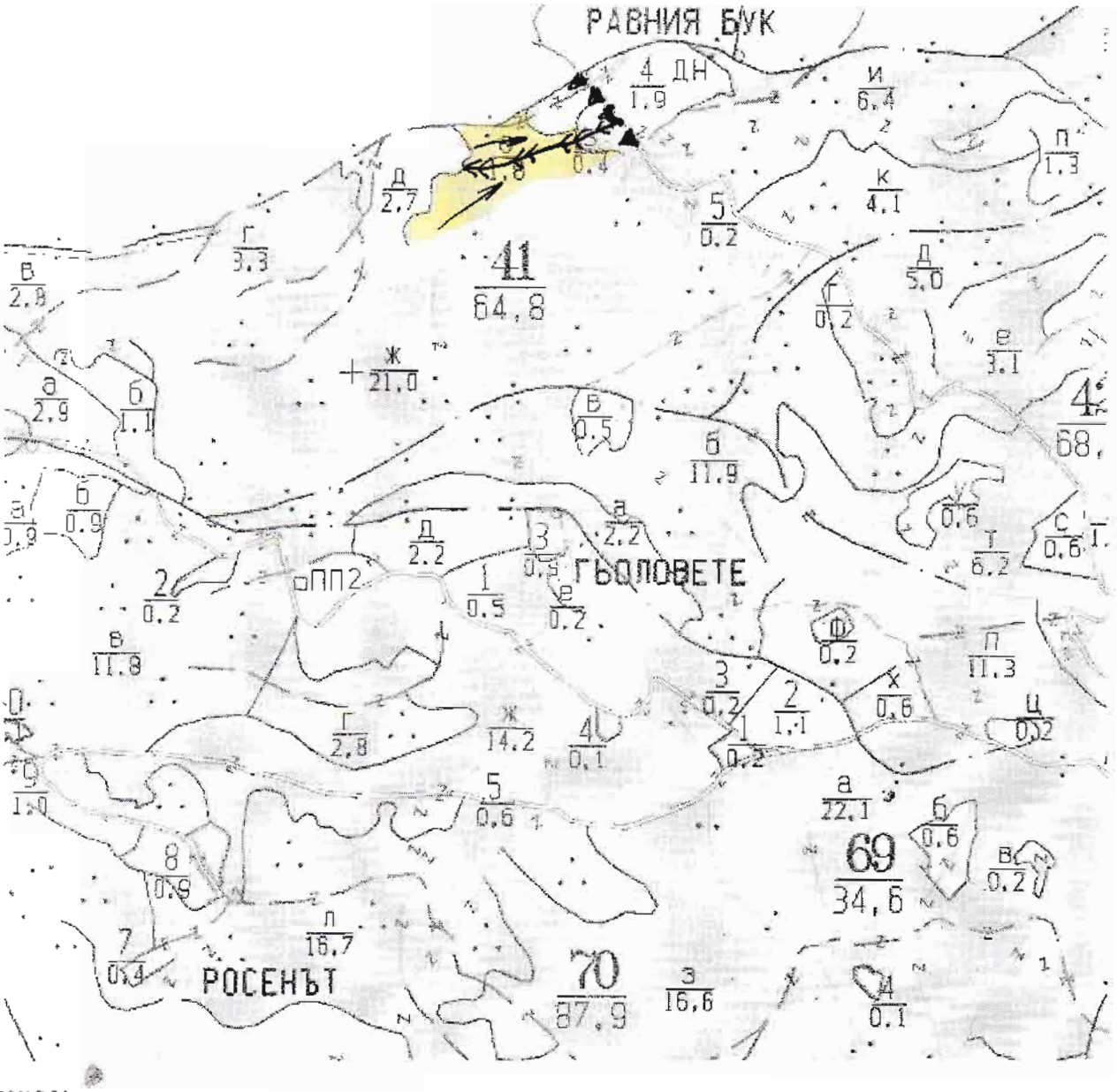

Легенда:

- проектирани кочарски вр. извозни пътища
- съществуващи извозни пътища
- съществуващ автомобилен път
- технологична просека
- прореждане 20% просветл. на път
- проектирани тракторни вр. извозни пътища
- временен склад
- трасе на въжена линия
- проектиран автомобилен път
- посока на извоза

На схемата задължително се нанасят контурите на насаждението/имота, съществуващите и проектирани временни горски пътища, технологичните просеки, просеките за въжени линии, извозни пътища, временни складове както връзката им със съществуващата автомобилна пътна мрежа.

II. Характеристика на насаждението

1.Вид на сечта- прореждане интинзивност – 20 %
2.Втори вид сеч – просветление на път интензивност - %
3.Площ на подотдела – 1,8 ха Размер на сечището – 1,8 ха
4.Състав по план/програма- бк6, бб4 действителен- бк6, бб4, врб, брз
Запас на 1 ха: с клони - 269 куб.м/ха , без клони – 190куб. м/ха.
6. Среден наклон на терена- 9 градуса.
7. Очакван добив от маркираната дървесина –31,00 лежаща маса, куб.м.

дърв. вид / категория	бк	врб	бб	брз	дърв. вид / категория	бк	врб	бб	брз			
Едра-ШП					Дребна (техн.)						вър-шина	
Едра 30-49					ОЗМ			0				
Едра 18-29			2.00		Дърва (техн.)			1,00				
Средна (III кл.)			0									
Средна (техн.)			3.00		Дърва (огрев)	4,00	6,00	11,00	4,00			

8.Наличие и характеристика на подраста преди сечта (състав, възраст, средна височина, % на покритие) -
9. Средно извозно разстояние – 100 м.;
10. Други характеристики на насаждението (*токовища, сватбовища, надлесни дървета, сервитути, защитени територии, Натура 2000, защитени видове описани в доклада за гори с висока консервационна стойност, мъртва дървесина, вододайни зони, биологично разнообразие и др.*)

Насаждението попада в обхвата на Защитена зона „Средна гора" по "НАТУРА 2000"-код BG 0001389, съгласно директива 92/43ЕЕС(за хабитатите)и Защитена зона „Средна гора" по "НАТУРА 2000"-код BG 0002054,съгласно директива 79/409 ЕЕС(за птиците). Има наличие на мъртва дървесина.

Определените за сеч дърветата са съобразени с препоръките за опазване на горите с висока консервационна стойност /ГВКС/. ДА се спазват предписанията от приложение №3. Дърводобивните дейности трябва да бъдат съобразени с наличието на ГВКС и други важни елементи на биоразнообразието, както и с препоръчителните практики за минимизиране въздействието върху елементите на околната среда

III. Технологични указания

1. Дървесината в насаждението да се добива при спазване на технологичната схема по т. I
2. Сечта ще се извършва с (моторен трион, ръчно, машини; кастренето на отсечените стъбла се извършва: в сечище, на временен склад) - *бензиномоторни триони, кастренето ще се осъществява в сечището, като разкройването ще се извършва вътре в сечището или на временен склад.*
3. Извозът от сечището до временните складове ще се осъществява на (цели стъбла, дълги/къси секции, сортименти, чипс и др.: с влачене по терена, изцяло натоварени - *с животинска сила с влачене по терена гората дървесина на цели стъбла или секции, а за средната технологична и дървата за огрев на сами изцяло натоварени.*
4. Проектирани нови горски автомобилни пътища съгласно Наредба 5 за строителството горските територии без промяна на предназначението им: дължина .....м, широчина .....м.
5. Изграждане и ремонт на временни извозни горски пътища:

5.1 Тракторни – допустимо разстояние между тях .....м (не по-малко от 40 м), дължина 200 широчина - 4 м.

5.2 Коларски - разстояние между тях.....м (не по-малко от 40 м), дължина ..... м, широчина.....

6. Просеки за въжени линии: ..... бр.

допустимо разстояние между просеките ..... м., дължина ..... м., широчина ..... м.

7. Направа на технологични просеки .....бр.

допустимо разстояние между тях .....м., дължина .....м., широчина ..... м.

8. Изграждане на нови временни складове (бр., площ в ха) *ще бъдат изградени по дължината на съществуващият автомобилен път в страни без да пречат на движението.*

9. Мерки за опазване на оставащите на корен дървета, подраста, младиняка и почвата - *Да се опазват от повреди при сечта и извоза оставащите на корен дървета, като се превързват кръстачки от дърва или гуми които предотвратяват обелването и нанасянето на трайни нараняване на дърветата. Образуваните вади и коловози от извоза да се запълват и подравняват с подръчни материали и клони.*

10. Начини за почистване на сечището: *Събиране на отпадъците от сечта и върхината в купчини в сечището - едновременно със сечта, като купчините се поставят в страни от оставащите на корен дървета и местата с възобновяване. Закачените дървета и върхове как остатъци от сечта да бъдат свалени на земята до края на работния ден.*

Керетата да се почистват своевременно със сечта.

11. Други указания: *Да се спазват разпоредбите на ЗГ и подзаконовите нормативни актове и приложението му. Наредба №8 за сечите в горите(обн.ДВ бр.64/2011г.), Противопожарните правила.* Спецификация на ЮЦДП гр.Смолян със Заповед №5/03.01.2018г.и Спецификация от 27.11.2017г., *технологичния план, както и Наредба №5 от 31.07.2014г. за строителството в горите и земите от горския фонд.*

Едрата дървесина да се складират по класове и с подложки под фигурите

Дървата и технологичната дървесина да се складират на правоъгълни фигури с плътно подреждане, като дебелите краища да се поставят в противоположни посоки

При зареждането на моторните триони с ГСМ да се поставят върху чували с пясък и стърготини и не се допускат разливи на земята! Превозните средства да нямат течове и друг замърсители.

Битовите и ГСМ отпадъци да се събират и изхвърлят извън горските територии в определените за това места в урбанизираните територии.

12. Всички операции по подготвителните и основните работи да се извършват съгласно изискванията на Правилника за здравословни и безопасни условия на труд в горите и правилата противопожарна безопасност в горите.

ЗАПОЗНАТ с технологичния план: ..../попълва се след издаването на позволителното за сеч/

Лицето по чл. 108, ал. 2 от ЗГ, на което е издадено позволително за сеч № .....

.. ..

/ трите имена, подпис, дата - /

№ и дата на удостоверението за упражняване на лесовъдска практика: .....

ЗАПОЗНАТ с технологичния план: ..../попълва се след издаването на позволителното за сеч/

Лицето по чл. 108, ал. 2 от ЗГ, на което е издадено позволително за сеч № .....

....

/ трите имена, подпис, дата - /

№ и дата на удостоверението за упражняване на лесовъдска практика: ....

Образец по чл. 53, ал. 6 от НС

Изготвил: Димитър Дечев Враджев

име, фамилия и подпис: .....

Дата: 06.11.2018 год.

№ и дата на удостоверението за упражняване на лесовъдска практика:6692/ 25.06.2012г.

Одобрил:.....

.....

име, фамилия и подпис: .....

Дата: .....

№ и дата на удостоверението за упражняване на лесовъдска практика: .....

ТЕХНОЛОГИЧЕН ПЛАН №1

За добив на дървесина от отдел.....41.....подотдел....., з".....

На ГП ДГС/ДЛС гр. Карлово.....*/попълва се само за държавни гори/*

Община гр.Карлово: Землище с.Каравелово;

имот с (кадастрален идентификатор/КВС) №..... */попълва се само за недържавни гори*

I. Схема за добива на дървесина от насаждението

Отд. 41 „ з "

ПРИЛОЖЕНИЕ № 1

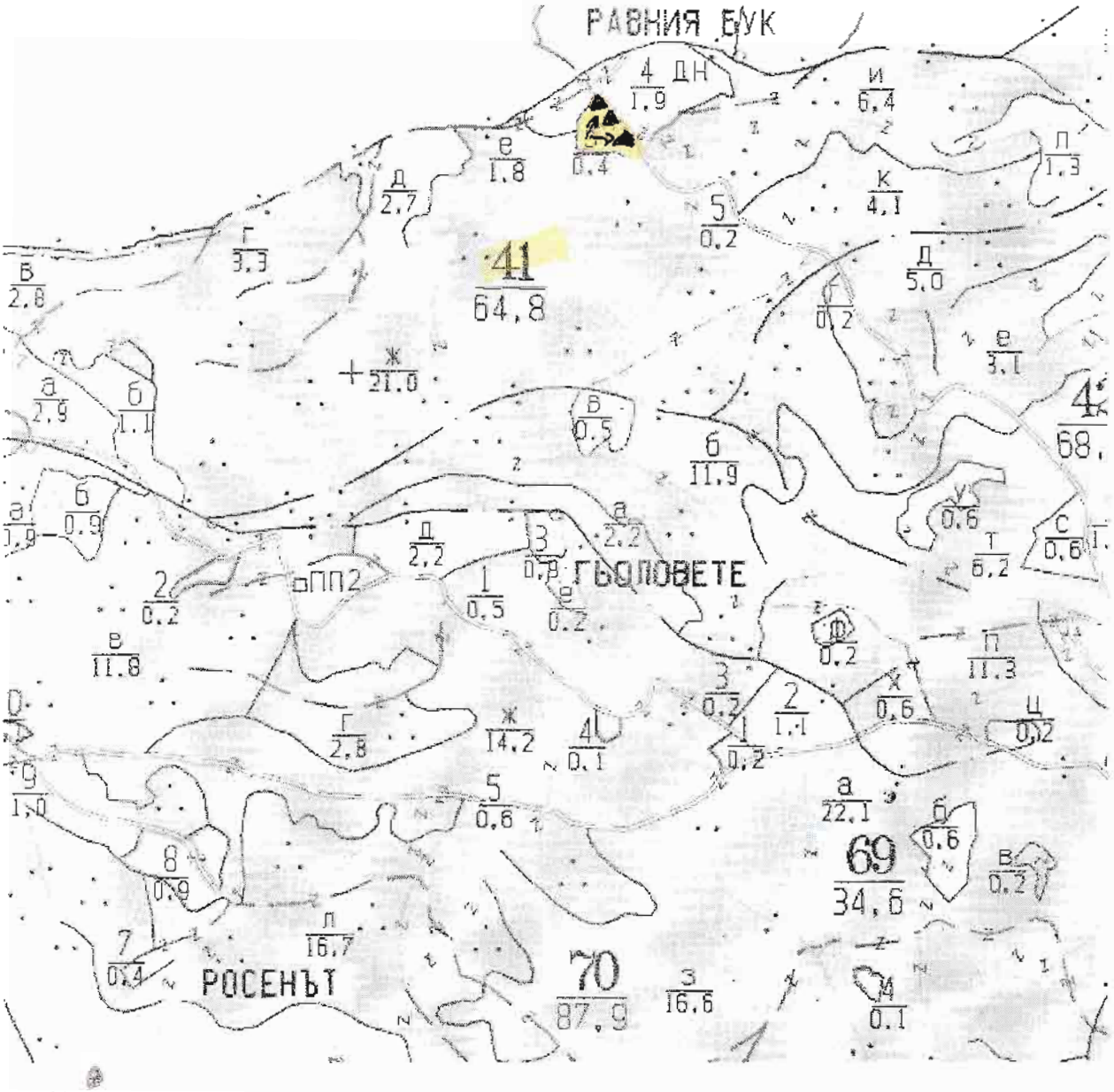

Легенда:

- проектирани коларски вр. извозни пътища
- съществуващи извозни пътища
- съществуващ автомобилен път
- технологична просека
- пробирка 25%
- проектирани тракторни вр. извозни пътища
- временен склад
- трасе на въжена линия
- проектиран автомобилен път
- посока на извоза

На схемата задължително се нанасят контурите на насаждението/имота, съществуващите и проектирани временн горски пътища, технологичните просеки, просеките за въжени линии, извозни пътища, временни складове както и връзката им със съществуващата автомобилна пътна мрежа.

II. Характеристика на насаждението

1.Вид на сечта- пробирка — интензивност – 25 %
2.Втори вид сеч – — интензивност - %
3.Площ на подотдела – 0,4 ха — Размер на сечището – 0,4 ха
4.Състав по план/програма- см 10 — действителен- см 10, бб, врб
Запас на 1 ха: с клони - 500 куб.м/ха , без клони – 427 куб. м/ха.
6. Среден наклон на терена- 7 градуса.
7. Очакван добив от маркираната дървесина –28,00 лежаща маса, куб.м.

дърв. вид / категория	см	бб	врб		дърв. вид / категория	см	бб	врб				
Едра-ШП	-	-	-		Дребна (техн.)	1,00	-	-			върш-ина	
Едра 30-49	-	-	-		ОЗМ	0	-	-				
Едра 18-29	3,00	-	-		Дърва (техн.)	1,00	1,00	-				
Средна (III кл.)	0,00	-	-									
Средна (техн.)	11,00	-	-		Дърва (огрев)	9,00	1,00	1,00				

8.Наличие и характеристика на подраста преди сечта (състав, възраст, средна височина, % на покритие) -
9. Средно извозно разстояние – 50 м.;
10. Други характеристики на насаждението (*токовища, сватбовища, надлесни дървета, сервитути, защитени територии, Натура 2000, защитени видове описани в доклада за гори с висока консервационна стойност, мъртва дървесина, вододайни зони, биологично разнообразие и др.)*

Насаждението попада в обхвата на Защитена зона „ Средна гора" по "НАТУРА 2000"-код BG 0001389, съгласно директива 92/43ЕЕС(за хабитатите)и Защитена зона „ Средна гора" по "НАТУРА 2000"-код BG 0002054,съгласно директива 79/409 ЕЕС(за птиците). Има наличие на мъртва дървесина.

Определените за сеч дърветата са съобразени с препоръките за опазване на горите с висока консервационна стойност /ГВКС/. ДА се спазват предписанията от приложение №3. Дърводобивните дейности трябва да бъдат съобразени с наличието на ГВКС и други важни елементи на биоразнообразието, както и с препоръчителните практики за минимизиране въздействието върху елементите на околната среда

III. Технологични указания

1. Дървесината в насаждението да се добива при спазване на технологичната схема по т. I
2. Сечта ще се извършва с (моторен трион, ръчно, машини; кастренето на отсечените стъбла се извършва: в сечище, на временен склад) - *бензиномоторни триони, кастренето ще се осъществява в сечището, като разкройването ще се извършва вътре в сечището или на временен склад.*
3. Извозът от сечището до временните складове ще се осъществява на (цели стъбла, дълги/къси секции сортименти, чипс и др.; с влачене по терена, изцяло натоварени – *с животинска сила с влачене по терена з едрата дървесина на цели стъбла или секции, а за средната технологична и дървата за огрев – на само изцяло натоварени.*
4. Проектирани нови горски автомобилни пътища съгласно Наредба 5 за строителството в горските територии без промяна на предназначението им: дължина .....м. широчина .....м.
5. Изграждане и ремонт на временни извозни горски пътища:

5.1 Трактори – допустимо разстояние между тях .....м (не по-малко от 40 м), дължина ..... м, широчина - 4 м.

5.2 Коларски - разстояние между тях.....м (не по-малко от 40 м), дължина ..... м, широчина..... м

6. Просеки за въжени линии: ..... бр.

допустимо разстояние между просеките ..... м., дължина ..... м., широчина ..... м.

7. Направа на технологични просеки .....бр.

допустимо разстояние между тях .....м., дължина .....м., широчина ..... м.

8. Изграждане на нови временни складове (бр., площ в ха) *ще бъдат изградени по дължината на съществуващият автомобилен път в страни без да пречат на движението.*

9. Мерки за опазване на оставащите на корен дървета, подраста, младиняка и почвата - *Да се опазват от повреди при сечта и извоза оставащите на корен дървета, като се превързват кръстачки от дърва или гуми които предотвратяват обелването и нанасянето на трайно нараняване на дърветата. Образуваните вади и коловози от извоза да се запълват и подравняват с подръчни материали и клони.*

10. Начини за почистване на сечището: *Събиране на отпадъците от сечта и вършината в купчини в сечището - едновременно със сечта, като купчините се поставят в страни от оставащите на корен дървета и местата с възобновяване. Закачените дървета и върхове как остатъци от сечта да бъдат свалени на земята до края на работния ден.*

Деретата да се почистват своевременно със сечта.

11. Други указания: *Да се спазват разпоредбите на ЗГ и подзаконовите нормативни актове по прилагането му, Наредба №8 за сечите в горите(обн.ДВ бр.64/2011г.), Противопожарните правила.* Спецификация на ЮЦДП гр.Смолян със Заповед №5/03.01.2018г.и Спецификация от 27.11.2017г., *технологичния план, както и Наредба №5 от 31.07.2014г. за строителството в горите и земите от горския фонд.*

Гората дървесина да се складират по класове и с подложки под фигурите

Дървата и технологичната дървесина да се складират на правоъгълни фигури с плътна подреждане, като дебелите краища да се поставят в противоположни посоки.

При зареждането на моторните триони с ГСМ да се поставят върху чували с пясък и стъргалки и не се допускат разливи на земята! Превозните средства да нямат течаве и друг замърсители.

Битовите и ГСМ отпадъци да се събират и изхвърлят извън горските територии в определените за това места в урбанизираните територии.

12. Всички операции по подготвителните и основните работи да се извършват съгласно изискванията на Правилника за здравословни и безопасни условия на труд в горите и правилата противопожарна безопасност в горите.

ЗАПОЗНАТ с технологичния план: .... /попълва се след издаването на позволителното за сеч/

Лицето по чл. 108, ал. 2 от ЗГ, на което е издадено позволително за сеч № .....

.....

/ трите имена, подпис, дата - /

№ и дата на удостоверението за упражняване на лесовъдска практика: ....

ЗАПОЗНАТ с технологичния план: .....попълва се след издаването на позволителното за сеч/

Лицето по чл. 108, ал. 2 от ЗГ, на което е издадено позволително за сеч № ....?.....

.....

/ трите имена, подпис, дата - /

№ и дата на удостоверението за упражняване на лесовъдска практика: .....